

WINTERLUST

von A bis Z Winter 2016/17



INHALT:

IHRE URLAUBSDESTINATION

Erlebnisraum
Mölltaler Gletscher/Ankogel 02-03

KÄRNTENS HÖCHSTES SKIVERGNÜGEN

Skigebiet Mölltaler Gletscher 04-05
Skigebiet Ankogel 06-07
Dorflifte 08
Ski-, Rodel- & Berghütten 09

SKIPLUS – SKIFAHREN & MEHR

SkiPlus 10
Wochenprogramm 11
In großer Natur 12
Tourenportal 13
Eislaufen & Eisstock 14
Langlaufen 15
Rodeln 16
Winterwandern 17
Pferdeschlitzen & Tennis 18
Klettern & Fitness 19
Wellness & Spa 20-21

VOLL INFORMIERT

Ausstellung & Konzerte 22
Freeride Map 23
Wichtiges von A-Z 24-26

KULINARIK

Gastronomie 27-29
(Restaurants, Gasthöfe uvm.)

BERGSOMMER

30-31

SkiPlus – mehr als Skifahren! Unter diesem Motto verspricht der Winter im Erlebnisraum Mölltaler Gletscher/Ankogel ein magischer zu werden! Tipps, Informationen und Anregungen für die WinterLust finden Sie in diesem praktischen Urlaubsratgeber. Wir wünschen Ihnen einen zaubernden Winterurlaub auf und abseits der Skipisten!

SkiPlus - more than skiing! Under this motto the winter in the „Mölltaler Gletscher/Ankogel“ adventure area promises to be a magical one! You will find tips, information and recommendations for winter pleasure in this practical holiday guide. We wish you an enchanting winter holiday on and off the slopes in the Hohe Tauern - the National Park region in Carinthia!

ERLEBNISRAUM MÖLLTALER GL

PULVERSCHNEE, HÖHENLAGEN BIS AUF 3.122 M UND VIEL FREIER SKIRAUM IN GANZ GROSSER NATUR:

Die Nationalpark-Region Hohe Tauern bietet mit seinen drei Erlebnisräumen Mölltaler Gletscher/Ankogel, Oberdrauburg und Grossglockner/Heiligenblut ein echtes Wintererlebnis – auf und abseits der tief verschneiten Pisten. Tauchen Sie ein in einen Winter ohne Grenzen!



ERLEBEN SIE DIE MYSTIK DES WINTERS ...

... im Erlebnisraum Mölltaler Gletscher/Ankogel. Das sportliche Skivergnügen auf breiten, sonnenverwöhnten Pisten, umgeben von zahllosen Dreitausendern, wird um bezaubernde Augenblicke bereichert. Es warten ausgewählte Erlebnisstouren auf Sie, vom Schneeschuh-Trekking bis hin zum Flutlichtrodeln und Kulinarik über den Wolken, denn am Mölltaler Gletscher und Ankogel bringen die Wirte den Genuss in die Höhe!

Die besten Angebote für Ihren Winterurlaub sind auf den folgenden Seiten für Sie zusammengestellt. Viel Freude beim Erleben von Kärntens höchstem Skivergnügen!

POWDER SNOW, ALTITUDES UP TO 3.122M AND A LOT OF ROOM TO SKI IN THE HUGE EXPANSE OF NATURE:

With its three adventure areas, Moelltal Glacier/Ankogel, Oberdrauburg and Grossglockner/Heiligenblut, the Hohe Tauern National Park region offers a real winter experience – on and off the snow-decked slopes. Immerse yourself in a winter without boundaries! Experience the mystique of winter ... in the Moelltal Glacier/Ankogel adventure area. Surrounded by innumerable three-thousand metre peaks, sportful ski delight on wide, sun-drenched slopes can be enriched by „Mystical Moments“. On this excursion program you´ll experience unforgettable moments in the National Park region. Selected experiences await you; from snowshoe tours to see the chamois, over laser biathlon to culinary

ETSCHER/ANKOGEL



INFOS

TOURISMUSBÜROS MALLNITZ & OBERVELLACH-REISSECK

9822 Mallnitz 11, Austria

Tel.: +43 4824 2700 **Fax:** DW-4

tourismus@nationalpark-hohetauern.at

TOURISMUSGEMEINSCHAFT MÖLLTALER GLETSCHER-FLATTACH

9831 Flattach 99, Austria

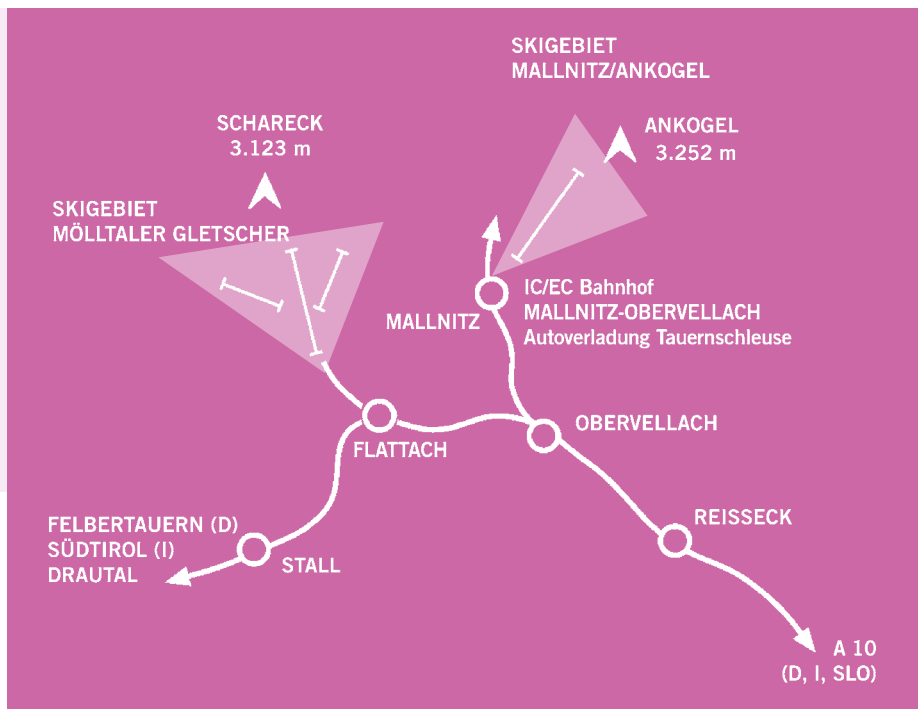
Tel.: +43 4785 615 **Fax:** DW-617

info@flattach.at

IHRE URLAUBSORTE IM ERLEBNISRAUM:

FLATTACH
LURNFELD
MALLNITZ
MÜHLDORF
OBERVELLACH
REISSECK
STALL

cuisine above the clouds because, on the Moelltal Glacier, the inn hosts serve enjoyment at altitude! The best offers for your winter holidays have been put together for you on the following pages. Have fun experiencing Carinthia's highest ski pleasure!



SKIGEBIET MÖLLTALER GLETSC

Der Mölltaler Gletscher ist der höchste und schneesicherste Skiberg auf Österreichs Alpensüdseite. Er bringt mit überdurchschnittlich viel Sonne und einem Panoramablick auf rund 30 Dreitausender den Genuss in neue Höhen. Der Mölltaler Gletscher punktet mit Schneegarantie und man schwingt **ganzjährig** leicht und locker über zahlreiche perfekt präparierte Pisten.

Abseits der Pisten erwarten Sie eine Flutlichtrodelbahn, romantische Schneeschuhwanderungen, Skitouren in unberührter Natur und die grenzenlose Freiheit beim Freeriden.

WINTERSPASS IN FLATTACH

In Flattach, dem Ort am Fuße des Mölltaler Gletschers begeistert Wintersportler das Schneeerlebnisland mit Nachtskillauf sowie ein Eislaufplatz und Langlaufloipen.

SKIGEBIET

HÖHENLAGE:

1.222 m – 3.122 m
1 Standseilbahn
1 6er Gondel
1 6er Sesselbahn
2 4er & 2 2er Sesselbahnen
2 Schlepplifte

17 PISTEN:

5 Pisten BLAU

7 Pisten ROT

4 Pisten SCHWARZ

Langlaufloipen: 2,5 km

Variantenabfahrten: 6,7 km

MOELLTAL GLACIER SKI AREA / FLATTACH

The Moelltal glacier is the highest and most snow-assured ski mountain on Austria's southern side of the Alps. With its much-more-than-average sunshine and a panoramic view over about 30 three-thousand metre peaks it brings pleasure to new heights. Curving easily and casually over many perfectly groomed slopes, the Moelltal glacier scores with guaranteed snow all year round. In the valley, Flattach, Mallnitz and Obervellach the ski resorts beckon with winter hiking, tobogganing, cross-country ski trails and a magnificent leisure program!

INFOS

MÖLLTALER GLETSCHERBAHNEN

Innerfragant 46, A-9831 Flattach

Tel.: +43 4785/8110, **Fax:** DW 10

info@gletscher.co.at

www.gletscher.co.at

ÖFFNUNGSZEITEN:

Skibetrieb durchgehend

bis erste Maiwoche täglich geöffnet

erste Bergfahrt um 08:30 Uhr

letzte Talfahrt um 16:30 Uhr

TIPP

KULINARIK ÜBER DEN WOLKEN

Kulinarischer Hochgenuss am Mölltaler Gletscher: Wählen Sie zwischen einem romantischen Dinner zu Zweit oder dem Early Ski & Brunch.

Infos & Anmeldung: +43 4785/8110-51

SKISCHULE:

Ski- & Board Academy

Mölltaler Gletscher (Inh. Daniel Mentil)

+43 664/2252 860

SKIVERLEIH:

Sporthaus Zraunig

+43 4785/20734 oder

+43 664/4551 848

Intersport Mölltaler Gletscher

Shop in Flattach

+43 664 43 59 668

Shop bei der Mittelstation

+43 664 85 05 357

- 17 Pisten – ausgezeichnet mit dem Kärntner Pistengütesiegel
- 6,7 km Variantenabfahrten
- 2,5 km Langlaufloipe
- Gletschersnowpark (Kicker, Straight Rails, Quarterpipe & Boardercross)
- Trainings- & Rennstrecke für Skiclubs auf Anfrage!
- Eislaufplatz
- Fitnessstudio
- Ski- & Bergführungen (a. Anfrage)
- Winterwanderwege
- Kinder-Erlebnisland
- Rodelbahnen/Skitouren



CULINARY CUISINE ABOVE THE CLOUDS

Culinary delights await you at Moelltal Glacier. Choose between a romantic Dinner for 2 or Early Ski & Brunch.

INFO & REGISTRATION: +43 4785/8110-51

SKIGEBIET ANKOGEL / MALLN

Das Skigebiet Ankogel/Mallnitz ist ein Pulverparadies mit Fernsicht! Direkt im Nationalpark Hohe Tauern, inmitten der grandiosen Bergwelt der 3.000er gelegen, erschließen die Hochgebirgsbahnen eines der schönsten und sonnigsten Skigebiete der Hohen Tauern.

Der idyllische Skiort Mallnitz gilt zu Recht als „Perle des Nationalparks“. Mit weiteren Angeboten, wie mit dem Gütesiegel ausgezeichneten Langlaufloipen (ca. 25km), hat sich der Ort auch dem sanften Wintersport verschrieben.



SKIGEBIET

HÖHENLAGE:

1.287 m – 2.636 m
4 Schlepplifte
(2 Anfängerlifte)
2 Gondelbahnen
inkl. Zauberteppich

12 PISTEN:

3 Pisten BLAU

4 Pisten ROT

5 Pisten SCHWARZ

Langlaufloipe: ca. 25 km

Variantenabfahrten: 5 km

ANKOGEL/MALLNITZ SKI AREA

The Ankogel/Mallnitz ski area is a powder paradise with panoramic view! Located in the Hohe Tauern National Park, amid the magnificent mountain world of 3,000m peaks, the high-mountain lifts make one of the most beautiful and sunniest ski resorts in the Hohe Tauern easily accesible. The idyllic ski resort Mallnitz is rightly regarded as the „Pearl of the National Park“. With other offers, such as its excellent cross-country skiing trails (25km) which have been awarded a x-country trail seal of approval, the town has committed itself to gentle winter sports.

HOCHGEBIRGSBAHNEN ANKOGEL

A-9822 Mallnitz

Tel.: +43 4785/8110, **Fax:** DW 10**Tel.:** +43 4784/632

info@ankogel-ski.at

www.ankogel-ski.at**ÖFFNUNGSZEITEN:**

17.12.2016 bis 02.04.2017

08:30 bis 16:30 Uhr

KULINARIK ÜBER DEN WOLKEN

Kulinarischer Hochgenuss am Ankogel. Gönnen Sie sich nach den ersten Schwüngen im Schnee im urigen Gasthof Hochalmblick oder Hannoverhaus ein Frühstück über den Wolken.

Im Kinderland sind Ihre Kleinsten die Größten!

- Skikurs mit Ganztagesbetreuung
- Bestens geschulte SkilehrerInnen
- Zauberteppich
- Skikarussell
- BOBO-Kinderclub
- Snowy-Land
- Abschlussrennen

SKISCHULE: **Skischule Mallnitz:** +43 4784/322www.wolligger-sports.com**Ski- und Snowboardschule Ankogel**

(Armin Prenn) Telefon +43/4784/8110, +43/676/5566017

SKIVERLEIH: **Wolligger Sports:** +43 4784/322**Skiverleih Ankogel:** +43 4784/8110

- **12 Pisten - ausgezeichnet mit dem Kärntner Pistengütesiegel**
- **Langlaufloipen mit Loipen-Gütesiegel**
- **Eisstockschießen**
- **beleuchtete Rodelbahn und Rodelverleih**
- **Pferdeschlittenfahrten**
- **Eislaufplatz**
- **Hallenbad**
- **Winterwanderwege**

**CULINARY CUISINE ABOVE THE CLOUDS**

Culinary delights at Ankogel/Mallnitz. After the first swings in fresh snow you'll enjoy a breakfast at Hochalmblick.

INFO & REGISTRATION: Hochalmblick +43 664 2219535 www.ankogel.at / Hannoverhaus +43 4784 21345 www.alpenverein-hannover.de

DORFLIFTE IM ERLEBNISRAUM

MALLNITZ: KÖFELE-LIFT

ÖFFNUNGSZEITEN:

täglich von 09:00 – 16:00 Uhr

KONTAKT: +43 4784/632

REISSECK: LIFT RAUNIGWIESE

ÖFFNUNGSZEITEN:

Geöffnet nur bei Naturschnee (keine Beschneigung) während der Ferien (Weihnachts- und Semesterferien): tägl. 10:00 – 16:00 Uhr; Mi, Fr, Sa: Nachtskilauf 18:00 – 21:00 Uhr, außerhalb der Ferienzeiten: Fr von 12:00 – 16:00 Uhr; Sa + So von 10:00 – 16:00 Uhr; Nachtskilauf Fr + Sa von 18:00 – 21:00 Uhr

KONTAKT: +43 4783/2050

STALL: SKILIFT TAUCHNERFELD

ÖFFNUNGSZEITEN:

Nachmittagsbetrieb 14:00 – 16:00 Uhr;

Wochenende 13:00 – 16:00 Uhr;

KONTAKT: +43 4823/8100

FLATTACH:

SCHNEE ERLEBNIS LAND FLATTACH
ÖFFNUNGSZEITEN(nach Schneelage):

Mo – Fr von 13:00 – 16:30 Uhr, Sa + So von 10:00 – 16:30 Uhr; Ende Dezember bis Mitte Februar: Mo – So von 10:00 – 16:30 Uhr; Jeden Mi + Fr: von 18:00– 22:00 Uhr mit Flutlicht in Betrieb.

KONTAKT: +43 4785 615

MÜHLDORF: SKILIFT MÜHLDORF

ÖFFNUNGSZEITEN:

ab 25.12.; Sa, So, Feiertage & Schulferien von 09:00 – 16:00 Uhr, werktags von

12:30 – 16:00 Uhr

KONTAKT: Skihüttenwirt Franz Ladinig:

+43 676/4039 850



VILLAGE LIFTS IN THE EXPERIENCE AREA

For our younger guests, in almost villages in the experience area, a village skilift is available. The opening times and contact details are listed above.

SKI-, RODEL- & BERGHÜTTEN

HIER IST DER KUSCHEL-, SCHUNKEL- UND ROMANTIKFAKTOR IN DER NATIONALPARK-REGION AM ALLERHÖCHSTEN:

Ob romantische Skihütten an den Pisten unserer Topskigebiete oder verträumte Berghütten in der Wildnis des Winters, die Skitourengenern, Rodlern oder Schneeschuhwanderern eine willkommene Rast bieten - überall werden Sie auf die berühmte Kärntner Gastlichkeit treffen. Mit Kärntner Schmankerln inklusive!



MALLNITZ:

Stockerhütte

+43 676/9418 394

Raineralm

+43 664/6373 078

Hochalmblick

+43 664/2219 535

Köfele Alm

+43 4784/21316

Hannoverhaus

+43 4784/21345

Gasthof Gutenbrunn

+43 4784/204 70

OBERVELLACH:

Launsberghütte

+43 680/5555 384

REISSECK:

Skihütte Reisseck

+43 664/3362 089

STALL:

Bodenhütte

+43 664/1044 851

FLATTACH:

Panoramarestaurant

Eissee

+43 4785/8110-51

Alpincenter

Weissehaus

+43 664/4551 848

Duisburger Hütte

+43 664/4453 353

Europabar (Mittelstation)

+43 664/9209450

Skihütte beim Schnee Erlebnis Land

+43 650/8464 544

Fraganter Hütte

+43 676/9563 490

+43 4785/396

MÜHLENDORF:

Skihütte beim Mühldorfer Lift

+43 676/4039 850

LURNFELD:

Christebauerhütte

+43 664/2205 961

HOHE TAUERN - DIE NATIONALPARK-REGION IN KÄRNTEN

Hof 4, 9844 Heiligenblut, Austria

Tel.: +43 4824/2700, **Fax:** DW -4

tourismus@nationalpark-hohetauern.at

ski.moelltal.at

HERE THE CUDDLE, ROCKING TO THE MUSIC & ROMANCE FACTOR IS THE HIGHEST IN THE NATIONAL PARK:

Whether it is the romantic chalets on the pistes of our top ski areas or dreamy mountain huts in the wilderness of winter that offer our ski tourers, tobogganeers or snowshoe wanderers a welcome rest - everywhere you will meet the famous Carinthian hospitality. With Carinthian specialties included!

SKIPLUS

MONTAG

MALLNITZ

Fackelwanderung

Preis € 20,- p.P.

Treffpunkt: 20:30 Uhr, Ferienhotel Alber Mallnitz

Dauer: 1 Std.

Anmeldung: bis 17 Uhr am Vortag
Ferienhotel Alber +43 4784 525 ,
info@ferienhotel-alber.at

LANGLAUF SCHNUPPERTAG, klassisch

Preis € 39,- p.P.

Treffpunkt: 9:00 Uhr, Wolligger Sport im Zentrum

Dauer: 2,5 Std.

Anmeldung: bis 18 Uhr am Vortag,
Wolligger Sports: +43 4784/322

LANGLAUF SCHNUPPERTAG, Skating

Preis € 39,- p.P.

Treffpunkt: 13:00 Uhr, Wolligger Sports im Zentrum

Dauer: 2,5 Std.

Anmeldung: bis 18 Uhr am Vortag,
Wolligger Sports: +43 4784/322

FREERIDE-TAG AM ANKOGEL

Preis € 98,- p.P.

Treffpunkt: 8:30 Uhr, Talstation Ankogel mit staatlich geprüfem Berg- und Skiführer von Alpsolution

Dauer: ganzer Tag

Anmeldung: bis 13 Uhr am Vortag,
Alpsolution: +43 677/61162620 oder
info@freeride-hohetauern.at

WINKLERN

HALBTAGES-WANDERUNG

Preis € 5,- p.P.

Treffpunkt: 10:00 Uhr, Parkplatz Seminarzentrum Iselsberg

Dauer: bis zu 2,5 Std.

Anmeldung: bis 12 Uhr am Vortag,
Tourismusbüro: +43 4822/227-30

MITTWOCH

MALLNITZ

FREERIDE-TOUR AM ANKOGEL

Preis € 75,- p.P.

Treffpunkt: 8:00 Uhr, Wolliger Sports im Zentrum

Dauer: 4 Std.

Anmeldung: bis 18 Uhr am Vortag,
Wolligger Sports: +43 4784/322

FLATTACH

NACHTSKILAUFLAUF

Preis € 11,-/Erw., € 6,-/Kinder

Treffpunkt: 18-22:00 Uhr, Schneerlebnisland Flattach

Anmeldung & Kontakt: keine Anmeldung erforderlich, Kontakt über Tourismusbüro Flattach

DONNERSTAG

MALLNITZ

SCHNEESCHUHTREKKING IM SEEBACHTAL

Preis € 15,-/Erw., € 9,-/Kinder

Treffpunkt: 13:30 Uhr, Raineralm (vor der Ankogelbahn)

Dauer: 2,5 Std.

Anmeldung: bis 16 Uhr am Vortag,
Urlaubsinformation Mallnitz:
+43 4784 290 oder per
E-Mail: info@mallnitz.at

FLATTACH

FREERIDE-TAG, MÖLLTALER GLETSCHER

Preis € 98,- p.P., (Mind. 3 P.)

Treffpunkt: 8:30 Uhr, Talstation Mölltaler Gletscher mit staatlich geprüfem Berg- und Skiführer von Alpsolution
www.freeride-hohetauern.at

Dauer: ganzer Tag

Anmeldung: bis 13 Uhr am Vortag,
Alpsolution: +43 677/61162620 oder
info@freeride-hohetauern.at

DIENSTAG

MALLNITZ

SCHNUPPER-SCHNEESCHUHTOUR

Preis € 15,-/Erw., € 9,-/Kinder

Treffpunkt: 13:30 Uhr, Nationalparkzentrum Mallnitz

Dauer: 2,5 Std.

Anmeldung: bis 16 Uhr am Vortag,
Nationalpark: +43 4825/6161
oder per
E-Mail: hans.keuschnig@ktn.gv.at

WOCHENPROGRAMM

FREITAG

FLATTACH

NACHTSKILAUFL

Preis € 11,-/Erw., € 6,-/Kinder

Treffpunkt: 18-22:00 Uhr, Schneer-lebnisland Flattach

Anmeldung & Kontakt: keine Anmeldung erforderlich, Kontakt über Tourismusbüro Flattach

STALL

GEFÜHRTE SKITOUR KLENITZEN

inkl. Hütteneinkehr und Jause

Preis € 95,- p.P., (Mind. 4 P., jede weitere Person € 25,-) Max. 8 Personen

Treffpunkt: 8:00 Uhr, Pension Kohlbauer

Dauer: 5 Std.

Anmeldung: bis 18 Uhr am Vortag, Hermann Prenn: +43 4784/8110 oder E-Mail: office@schischule-ankogel.at

WINKLERN

GANZTAGES-WANDERUNG

Preis € 10,- p.P.

Treffpunkt: 10:00 Uhr, Parkplatz Seminarzentrum Iselsberg

Dauer: Aufstieg bis zu 3 Std.

Anmeldung: bis 12 Uhr am Vortag, Tourismusbüro Winklern: +43 4822/227-30

TÄGLICH NACH VORANMELDUNG

MALLNITZ

RODELN & FLUTLICHTRODELN

Preis € 10,-/Erw., € 9,-/Kinder & Gruppen
Mindestteilnehmer 4 Personen

Treffpunkt: Stockerhütte / Tauerntal

Anmeldung: bis 16 Uhr am Vortag

RODEL TAXI: Heller, +43 664/1301323

APRES SKI

Après Skibar Sport 2000 im Zentrum

FLATTACH

FREERIDEN MÖLLTALER GLETSCHER

Preis € 160,-/Erw. für 2 Std., € 250,-/Erw. für 4 Std.
(1-2 P.)

Treffpunkt: Mölltaler Gletscher

Anmeldung: bis 16 Uhr am Vortag, Ski & Boardacademy Mölltaler Gletscher, Tel: +43 664 / 22 52 860

FLUTLICHT-RODELBAHN

Preis € 15,- p.P. (inkl. Transfer, Guide, Leihrodel, 1 warmes Getränk)

Treffpunkt: 19:30 Uhr Abholung bei Unterkunft in Flattach

Dauer: 2 Std.

Anmeldung: bis 16 Uhr am Vortag, Ski & Boardacademy Mölltaler Gletscher, Tel: +43 66422 52 860

MONDSCHNEIN-SCHNEESCHUHWANDERUNG

Preis € 15,- p.P. (inkl. Transfer, Guide, Ausrüstung, 1 warmes Getränk)

Treffpunkt: 19:00 Uhr Abholung bei Unterkunft in Flattach

Dauer: 2 Std.

Anmeldung: bis 16 Uhr am Vortag, Ski & Boardacademy Mölltaler Gletscher, Tel: +43 664 / 22 52 860

KULINARIK ÜBER DEN WOLKEN/DINNER ZU ZWEIT

Preis € 39,- p.P. (exkl. Skiticket)

Treffpunkt: 14:30 Uhr

Dauer: 2 Std.

Anmeldung: bis 14 Uhr am Vortag, Restaurant Eissee, Klaus Laber: +43 4785/8110-51

OBERVELLACH

MOTORIKPARK

Eintritt frei, je nach Witterungsverhältnisse täglich geöffnet

Treffpunkt: Motorikpark Mölltal

Über mehrere Stationen können Kondition, Koordination und Motorik trainiert werden. Besucher können somit ihre gesamte Körpermuskulatur zum Einsatz bringen.

SCHNEESCHUHWANDERUNG INS REICH DER TIERWELT

Preis: € 27,-/Erw., € 21,-/Kinder (ab 10 Jahre), (inkl. Schneeschuhe/Stöcke/Jause)

Treffpunkt: 09:30 Uhr beim Gatternihof/Lärchenstube Pfaffenberg

Dauer: ca. 5 Std. (davon ca. 4 Std. reine Gehzeit)

Anmeldung: bis 13:00 Uhr am Vortag, Nationalpark-Ranger Ron Kapteyn, Tel: +43 664 / 1540 300

INFOS

Weitere Infos zu SkiPlus und dem Wochenprogramm erhalten Sie:

INFO- & BUCHUNGS-CENTER
MALLNITZ, FLATTACH UND OBERVELLACH
9822 Mallnitz 11, Austria

Tel.: +43 4824 2700 **Fax:** DW-4
tourismus@nationalpark-hohetauern.at;
ski.moelltal.at

IN GROSSER NATUR

NATUR ERLEBEN UND ABENTEUER ABSEITS DER PISTE - im und rund um den Nationalpark Hohe Tauern. Die Magie des einen besonderen Augenblicks: Rund um die drei Top-Skigebiete Grossglockner/Heiligenblut, Mölltaler Gletscher und Ankogel breitet sich mit dem Nationalpark Hohe Tauern eine glitzernde Wunderwelt der Natur aus. Ein Dorado für Entdecker und Abenteurer, die mit Tourenskiern, Schneeschuhen oder Langlaufskiern zu Orten gelangen, von denen sie vorher nicht zu träumen gewagt haben.

TIPP

GERNE ORGANISIEREN WIR IHR ABENTEUER IN GROSSER NATUR:

Info- & Buchungcenter
der Nationalpark-Region:
+43 4824/2700

UNSER TOURENPORTAL:

Vorfreude ist die schönste Freude - und mit guter Planung lässt sich das große Abenteuer noch intensiver genießen: Unser Online-Tourenportal ist dabei der beste Begleiter und Ratgeber. Und in unserem Tourenportal steckt wirklich einiges drinnen:

- **Detaillierte Tourenbeschreibungen**
- **Bilddatenbank**
- **Höhenprofil**
- **GPS-Daten**
- **Google-Earth Integration**
- **Praktische PDF-Funktion für Download und Druck**



EXPERIENCING NATURE AND ADVENTURE OFF-PISTE ...

... in and around the Hohe Tauern National Park. The magic of a special moment: Spread around the Grossglockner/Heiligenblut, Moelltal Glacier and Ankogel top ski resorts, the Hohe Tauern National Park is a sparkling wonderland of nature. A paradise for explorers and adventurers who come with touring skis, snowshoes or cross-country skis to places of which they had previously not dared to dream.

TOURENPORTAL TOUREN.NATIONALPARK-HOHETAUERN.AT

TOURENTIPP: **TEUCHLSPITZE**
(Gemeinde Reisseck)

DIE HOHEN TAUERN, das größte Skitourenrevier der Ostalpen, lässt auch im Erlebnisraum Mölltaler Gletscher/Ankogel für Abenteurer und Entdecker keinerlei Wünsche offen. Von leicht bis anspruchsvoll – in unserem Online-Tourenportal finden Sie garantiert den idealen Tourentipp. Hier zum Beispiel die Teuchlspitze, die mit ihren sanft geneigten sonnigen Hängen auch für Toureneinsteiger (in Begleitung eines Skiführers) und Schneeschuhwanderer geeignet ist.

Skitour

100 Teuchlspitze

Beschreibung Medien Download Community




Kondition ★★★★★
Technik ★★★★★
Erlebnis ★★★★★
Landschaft ★★★★★

grücken
Kommentar
3D-Flug
GPS-Track
mehr

+1 0 Gefällt mir 0 Twittern 0

Schwierigkeit: **mittel**

Strecke: 10,4 km
Aufstieg: + 1060 m Abstieg: + 1060 m
Dauer: 3:00 h
Tiefster Punkt: 1259 m (Teuchl)
Höchster Punkt: 2320 m (Teuchlspitze)
Bewertungen: (0)



Kurzbeschreibung
Tour auf einen schönen Aussichtsberg südlich des Mölltals. Aufgrund dieser südlichen Lage auch gut geeignet, wenn die Berge am Tauernhauptamm von Norden her bewölkt sind. Im Gipfelbereich und im untersten Teil der Tour schöne freie Hänge, dazwischen aber auch relativ lange Forstweg-Strecken.

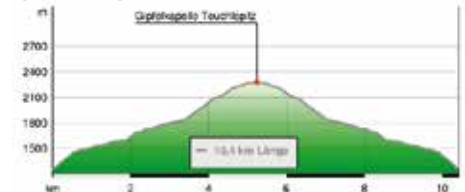
Eigenschaften
Streckentour
Forstwege
Wald

Gipfel-Tour
freies Gelände

3D-FLUG:



HÖHENPROFIL:



EISLAUFEN & EISSTOCK



SKATING AND CURLING

many places you can go ice skating and curling.

MALLNITZ:

EISLAUFPLATZ BEIM MALLNITZER TAUERNBAD: Benützung kostenlos, Schlittschuhverleih: € 2,00

Infos: +43 650/8841 103

EISSTOCKBAHN BEIM MALLNITZER TAUERNBAD: Stockverleih: € 3,00, Bahngebühr: € 2,50

Infos: +43 650/8841 103

OBERVELLACH:

EISLAUF- UND EISHOCKEYPLATZ IN OBERVELLACH

Infos: +43 4824/2700-30

EISSTOCKBAHN OBERVELLACH

Preis: € 5,50/Person (ab 8 Pers.) mit Jagatee

Infos: +43 4782/32160

REISSECK:

EISLAUFPLÄTZE MIT EISSTOCKBAHN: Kolbnitz am Tennisplatz, Naplach am SV-Eislaufplatz

STALL:

2 Eisstockbahnen:

- GASTHOF REICHHOLD
- SEEHÄUSL GÖSSNITZ

FLATTACH:

EISLAUF- UND HOCKEYPLATZ je nach Witterung geöffnet.

Flutlicht bis 22:00 Uhr

Infos: +43 4785/615

EISSTOCKBAHN BEIM HÜTT'N WIRT in Flattach,

Eisstöcke sind selbst mitzubringen

Infos: +43 664/1422 725

MÜHLDORF:

EISLAUFPLATZ MÜHLDORF Verein TVN-ASKÖ Mühlendorf

Infos: +43 680/3201 314

LURNFELD:

EISLAUFEN &

EISSTOCKSCHIESSEN:

EV Möllbrücke:

Infos: +43 676/6746 420

SV Pusarnitz: Waldschenke,

Infos: +43 4769/3412

EISHOCKEYPLATZ SC-GÖRIACH

Infos: +43 4769/3923

LANGLAUFEN

AUF FRISCH GESPURTEN LOIPEN ...

... lautlos durch den Winterwald gleiten. Langlaufen – die eleganteste Art den Nationalpark im Winter zu erleben.



LANGLAUF SCHNUPPERTAG

bei Wolligger Sports

Tel.: +43 4784/322,

www.wolligger-sports.com

TIPP

LANGLAUFLOIPEN IN DER REGION:

MALLNITZ:

SEEBACH- UND TAUERN TAL: Insgesamt ca. 25 km klassische Spur und eine gleichlange Skatingspur. Kärntner Loipengütesiegel!
LOIPENGEBÜHR: Tageskarte 3,50 €, 3-Tages-Karte 8,00 €, Wochenkarte 11,50 €, Jahreskarte 30,00 €, Kombiticket (Langlaufen + Sauna) 17,00 €

OBERVELLACH:

OBERVELLACH MÖLL-BRÜCKE in Richtung Semslach und Gratschach: ca. 30 km, die Loipen führen von der Obervellach Möll-Brücke in Richtung Gratschach oder Semslach und weiter in Richtung Flattach bis Stall.

REISSECK: REISSECK-LOIPE: 12 km

STALL:

LANGLAUFLOIPE STALL: 25 km entlang der Möll

FLATTACH:

LANGLAUFLOIPE IN FLATTACH : 20 km klassisch, teilweise Skating (Flattach-Gössnitz See oder Flattach-Gratschach).

HÖHENLOIPE STÜBELE AM MÖLLTALER GLETSCHER: 2,5 km klassisch und Skating (auf Anfrage geöffnet, Tel.: +43 4785 8110).

LURNFELD:

LOIPE 1: 7 km, leicht, Rundkurs, LOIPE 2: 3,5 km, leicht, Rundkurs

CROSS-COUNTRY SKIING

ON FRESHLY GROOMED TRAILS

gliding silently through the winter woods. Cross-country skiing -the most elegant way to enjoy the National Park in winter. As a special experience, the sports ground in Mallnitz offers the opportunity to try biathlon with cross-country skis or Segway.

RODELN

SCHLITTENGAUDI MIT HÜTTENZAUBER

Was gibt es schöneres, als mit einem Schlitten durch tief verschneite Wälder zu Tal zu sausen? Und sich danach bei Jagatee in einer gemütlichen Hütte aufzuwärmen? In der Nationalpark-Region gibt es zahlreiche bestens präparierte Rodelbahnen, von denen einige sogar bis spät in den Abend beleuchtet sind!



TIPP

RODELN & FLUTLICHTRODELN

Preis € 10,-/Erw., € 9,-/Kinder & Gruppen

Mindestteilnehmer 4 Personen

Treffpunkt: Stockerhütte/Tauerntal

Anmeldung: bis 16 Uhr am Vortag

RODEL TAXI: Heller, +43 664/1301323

RODELBAHNEN IN DER REGION:

MALLNITZ:

4 km beleuchtete Rodelbahn im Tauerntal

RODEL TAXI: Heller, +43 664/1301323

Mindestteilnehmer 4 Personen

TIPP: Einkehr in der Stockerhütte

OBERVELLACH:

3 km Rodelbahn von der Launsberghütte bis zur Waldschenke Hadt,

Infos: +43 4824/2700-30

TIPP: Einkehr bei der Launsberghütte

FLATTACH:

1,3 km Naturrodelbahn mit Flutlicht (Innerfragant)

RODEL TAXI (gegen Voranmeldung): +43 664/2252 860

TIPP: Einkehr im Alpenhotel Badmeister

MÜHL DORF:

Kurze Rodelstrecke beim Skilift

LURNFELD:

RODELSTRECKE AB CHRISTEBAUERHÜTTE: 2,5 km,

Infos: +43 664/2205 961

STALL:

RODELBAHN BODENHÜTTE - KLENITZENALM: ca. 2 km

TIPP: Einkehr bei der Bodenhütte **Infos:** +43 664/1044851

TOBOGGANINGSLEDDING FUN WITH MOUNTAIN CABIN MAGIC

What could be nicer than to whiz on a sled through snow-covered forests down to the valley? And then warm up with a Jagatee in a cozy cabin? In the National Park region there are many perfectly groomed toboggan runs, some of which are even illuminated until late in the evening!

WINTERWANDERN

IN DER STILLE DES WINTERS

Kraft tanken in der unberührten Natur der tief verschneiten Täler des Nationalparks Hohe Tauern: Am Besten auf den geräumten Winterwegen. In allen Regionsgemeinden gibt es herrliche Winterwanderungen, auf welchen Sie Ruhe und Entspannung finden – erkundigen Sie sich bei Ihrem Vermieter oder im Info- & Buchungszentrum!



WINTER HIKING IN THE STILLNESS OF WINTER

Recharge your batteries in the unspoiled nature of the snow-covered valleys of the Hohe Tauern National Park: at best on the groomed winter trails. All communities in the area have wonderful winter walking routes on which you will find peace and relaxation – ask your landlord or inquire in the Info & Booking Centre!

WINTERWANDERWEGE IN DER REGION:

MALLNITZ:

19 km lange Winterwanderwege; Entlang der beinahe ebenen Mallnitzer Täler; 4,5 km lange Nordic Walking Winterstrecke

OBERVELLACH:

20 km Winterwanderwege

BURGEN- UND SCHLÖSSERWANDERUNG:

Von Obervellach über den Pfaffenberg zur Burg Falkenstein – Gratschach – Obervellach – Schloss Trabuschgen – Semslach – Burg Groppenstein – Obervellach; Gehzeit: 4-5 Stunden

LURNFELD:

MÖLLPROMENADE:

1 km, Möllbrücke – Burgruine Feldsberg: 4 km ;

KATAUNER – MÖLLBRÜCKE:

6 km, Göriach Rundwanderweg: 7 km;

ALTENMARKT – ST. GERTRAUD:

3 km, Pusarnitz Rundwanderweg: 5 km

PFERDESCHLITTEN

TENNIS

IN MALLNITZ UND OBERVELLACH

Lassen Sie sich stampfend und schnaubend, gut eingehüllt in dicken Decken, von den Pferden des Lugg-Hofes über Felder, Wiesen und entlang des Möllflusses ziehen.

TIPP

TENNISSTUNDEN:

Obervellach

Helmut Auer

Kontakt:

+43 664/3116 100

TERMIN:

Auf Anfrage
(je nach Witterungsverhältnissen)

DAUER:

ca. 1 Std.

KONTAKT MALLNITZ:

Jausenstation Stockerhütte

Tel.: +43 676 / 94 18 394

KONTAKT OBERVELLACH:

Familie Pichler, Lugg-Hof

Tel.: +43 699 / 8880 2310



OBERVELLACH MÖLLTALER TENNISZENTRUM:

2 Hallenplätze (Granulat)

2 Squash-Boxen

Öffnungszeiten:

Täglich ab 09:00 Uhr geöffnet

Kosten:

Tennis: ab € 11,00/Stunde

Squash: € 7,00/ ½ Stunde

Reservierung:

+43 4782/3124

oder +43 664/9626 506

SLEIGH RIDES IN MALLNITZ AND OBERVELLACH

Let yourself be drawn, stamping and snorting, well wrapped in thick blankets, by the Lugg Farm horses over fields, meadows and along the Moell river.

TENNIS

In Obervellach the Moelltal tennis centre offers 2 indoor courts, 2 squash cabins and even tennis lessons.

KLETTERN & FITNESS



KLETTERN IM TAUERNSAAL MALLNITZ

Die Kletterwand hat 110m² Kletterfläche und ist bis zu 8m hoch. Sie bietet 16 Vortiegsrouten mit farblichen Griffen gekennzeichnet, einen Boulderbereich sowie senkrechte und leicht bzw. stark überhängende Kletterpassagen (eigene Ausrüstung erforderlich)

ÖFFNUNGSZEITEN:

wie Tauernbad Mallnitz (siehe S. 29)

PREISE: € 8,50/Erw.; € 5,00/Kind bis 15 J.

KONTAKT: +43 4784/255-20

TIPP

THE ROCK - SCHNUPPERKLETTERN

Sonntag um 17:00 Uhr

Preise: € 25,00/Erwachsenen; € 19,00/Kind (bis 17 Jahre)

inkl. Eintritt, Trainer und Leihhausrüstung

Kontakt: Franz Karger: +43 676/3400 256

THE ROCK KLETTERPARK KÄRNTEN, MÜHLDORF

Indoorklettern am Tor zum Mölltal!

Eine der attraktivsten Kletteranlagen Österreichs mit 1.200m² Kletterfläche, Wettkampf-, Boulder-, Kurs- und Schulungsbereich sowie Bistro und Fitnesscenter!

ÖFFNUNGSZEITEN: Mo - Fr 14:00 - 23:00 Uhr; Sa-So 13:00 - 22:00 Uhr, Feiertage wie So außer: 24./25./31. 12. und 01.01.

PREISE: Abendkarte (ab 17:00 Uhr):

€ 11,50, Tageskarte: € 13,00, Bouldern:

€ 6,00, diverse Ermäßigungen!

KONTAKT: www.therock.co.at

FITNESSTREFF MÜHLDORF

INFOS & ANMELDUNG:

Mo von 17:00 - 18:30 Uhr oder telefonisch unter +43 4769/3538

KURSE:

Kinderkarate

Kickboxen Erwachsene

Männer Kräftigung

Step-Aerobic (Damen)

Die Kurstermine und Uhrzeiten sind bitte direkt im Fitnesstreff anzufragen.

CLIMBING & FITNESS

The climbing wall has a surface of 110m² and is up to 8m high. It offers 16 routes for independent climbing marked out with coloured grips, a boulder area and vertical section, as well as slightly overhanging or heavily overhanging stretches. The Carinthia Rock Climbing Park, Muehdorf Indoor climbing at the gateway to the Moelltal! One of Austria's most attractive climbing parks with 1,200m² of climbing surface has competition, bouldering, course and training areas, as well as a bistro and fitness center!

WELLNESS & SPA

WENN ´S DRAUSSEN STÜRMT UND SCHNEIT ...

... locken unsere Wellness- und Spa-Angebote! Saunalandschaften, Massagen & Naturanwendungen und Hallenbäder bieten totale Entspannung nach viel Bewegung auf der Piste oder in Tiefschneehängen.



SPA & WELLNESS:

MALLNITZ

Massage - Heimo Bründler
Heil- und Sportmasseur

ANGEBOTE:

Teil- und Ganzkörpermassage; Befunderhebung nach Sportverletzungen und Massagen nach Sportverletzungen

KONTAKT: +43 664/4453 719

Pysiotherapie & Heilmassage - Melanie Krainer

Heilmasseurin, medizin. Bademeisterin

ANGEBOTE:

Klassische Rücken- oder Ganzkörpermassage, Schröpfbehandlung, Fußmassage, Heilmassage, Hausbesuche, Wirbelsäulenbehandlung, Elektrotherapie, Lymphdrainage, Akupunktur-Meridian-Massage, Cranio-Sacral-Therapie CST, Kneippgüsse, Bobath, Manuelle Therapie, Atemtherapie, Beckenbodengymnastik, funktionelle Bewegungslehre, APM nach Penzel, Reflexzonenbehandlungen

KONTAKT:+43 676/9406 296,

physiotherapie.krainer@rkm.at

Marilen Glantschnig

ANGEBOTE:

Fusspflege und Kosmetik

KONTAKT:

+43 664/ 3437 489

Termine nach telefonischer Vereinbarung

OBERVELLACH

Kosmetiksalon Monika

ANGEBOTE:

Behandlungen für Gesicht und Körper, Hightech-Hautanalyse mit 80-fachem Zoom, Ultraschall, Mikrodermabrasion, Whitening- und Akne-Behandlungen, Vaku-Color-Behandlung und Bestrahlung, Manicure und versch. Kosmetikbehandlungen nach Absprache.

KONTAKT:

+ 43 4782/2477,

www.kosmetiksalon-monika.at

Massageinstitut „NIMM DIR ZEIT“

im Erlebnisbad Obervellach

Heilmasseurin

ANGEBOTE:

Klassische- und Vital-Massagen,
Fußreflexzonen, Lymphdrainagen,
Dorn-Breus-Methode

KONTAKT:

+43 664/2124 544

Termine nach telefonischer Vereinbarung

FLATTACH

Sporthotel Mölltal***

ANGEBOTE:

Wellnessbereich:

12:00 - 22:00 Uhr

€ 15,00 Erwachsene, € 9,00/Kinder

Fitnessraum:

13:00 - 22:00 Uhr

€ 15,00 pro Person

Zeitlos - Wohlfühlen von Kopf bis Fuß

Kosmetik Mo, Mi, Fr 9:00 - 13:00 & 15:00

- 19:00 Uhr, Di & Do 13:00 - 22:00 Uhr

Samstag nur auf Anfrage

KONTAKT ZEITLOS: +43 676 31 33 632

HALLENBÄDER:

ERLEBNISBAD & SAUNA MALLNITZ

Erlebnisbad mit Wasserliegen, Wasser-
rutsche, Whirlpool, Kinderplanschbecken
und großer Liegefläche; Erlebnissauna
mit zwei Finnischen Saunen, Biosauna,
Dampfbad, Infrarotkabine, Tauchbecken,
Solarium und Massage

NEU AB WINTER 2016: Kräutersauna,
Eis Crasher, Kübeldusche, Wärmebank,
Trinkbrunnen, neugestalteter Ruheraum
und Frischluftbereich

ÖFFNUNGSZEITEN UND INFOS:

www.tauernbad-mallnitz.at

KOSTEN TAUERNBAD:

€ 8,50/Erw., € 5,00 Kind (6-15 Jahre)

KOSTEN SAUNA:

€ 16,00/Erw.; € 10,50/Jugendlicher

(12-15 Jahre)

KONTAKT:

+43 4784/255-20

ERLEBNISBAD OBERVELLACH

Hallenbad, Kinderbecken, Wintergarten,
Solarium, Massage

ÖFFNUNGSZEITEN:

Di bis Sa von 14:00 - 21:00 Uhr,

So von 14:00 - 20:00 Uhr

(Mo Ruhetag; 24.12. geschlossen)

KOSTEN:

€ 5,50/Erw., € 3,50/Kind

Saunawelt:

Finnische Sauna, Dampfbad, Kräutersauna
& Infrarot-Gesundheitskabine, Tauch-
becken, Ruhe- und Aufenthaltsraum

ÖFFNUNGSZEITEN:

Di bis Sa von 14:00 - 21:00 Uhr, So von

14:00 - 20:00 Uhr (Mo Ruhetag), Diens-

tag Damensauna

KOSTEN:

€ 12,00/Erw., € 8,00/Kind

(Sauna mit Hallenbad)

KONTAKT: +43 4782/2115



WHEN IT'S SNOWY AND STORMY OUTSIDE ...

... our wellness and spa offers beckon! Sauna
landscapes, massages & natural treatments and
indoor pools offer complete relaxation after ab-
undant activity on the ski slopes or in deep snow.

AUSSTELLUNG UND KONZERTE

DIE AUSSTELLUNG IM OBERSTBERG- MEISTERAMT IN OBERVELLACH ...

... entführt in die Welt des Nationalparks und in die reiche Kulturgeschichte Obervellachs. Der „Nationalpark-Explorer“ – eine große interaktive Karte des Gebietes – lädt zum Entdecken der Schönheit und Vielfalt der Region ein. Hier kann man mit einer großen Lupe besonders interessante Ausflugsziele im Kärntner Nationalpark anpeilen und bekommt dann zu jedem Ort die besonderen Highlights als kurze Multimediaschau präsentiert. Auf schwungvoll in den Raum gespannte Infobänder werden schließlich auch landschaftliche und naturkundliche Besonderheiten in Form von prächtigen Bildern und Kleindioramen rund um Obervellach gezeigt. Interaktive Stationen machen die kleine, aber feine Ausstellung unterhaltsam und abwechslungsreich. Die reiche Kulturgeschichte Obervellachs wird in einem zweiten Raum hörbar. Über einen speziell inszenierten „Touchscreen Monitor“ können Geschichte und Geschichten von Obervellach abgerufen werden. Kurze Hörbilder zu verschiedenen Epochen erzählen das Auf und Ab in der Entwicklung dieses Marktes.

NATIONALPARK-AUSSTELLUNG OBERVELLACH im Oberstbergmeisteramt am Hauptplatz

MO bis FR von 08:00 bis 17:00 Uhr,
SA von 09:00 bis 17:00 Uhr
(SO Ruhetag)

INFOS

CULTURE

The National Park exhibition in the Oberstbergmeisteramt in Obervellach ... leads into the world of the national park and in the rich cultural history of Obervellach. The „National Park Explorer“ - a large interactive map of the area - invites you to discover the beauty and diversity of the region. Another highlight is the Pro Musica Music Festival in Mallnitz. World-class artists in a small village in the heart of the Hohe Tauern National Park demonstrate their great abilities in a very intimate setting at this fine music festival.

PRO MUSICA MALLNITZ WWW.PROMUSICA-MALLNITZ.AT

Wie gut sich Natur und Kultur in Mallnitz ergänzen, beweist seit mehr als 20 Jahren Pro Musica Mallnitz. Künstler von Weltrang in einem kleinen Dorf im Zentrum des Nationalparks Hohe Tauern, die in sehr unmittelbarer Weise ihr großes Können unter Beweis stellen, prägen das Erscheinungsbild des kleinen aber feinen Musikfestivals.

Wahrscheinlich macht gerade dieser Umstand Pro Musica Mallnitz so attraktiv für das Publikum aus der gesamten Region.

Aufführungsort ist meist die moderne Pfarrkirche von Mallnitz, die mit ihrer besonderen Atmosphäre und mit ihrer herausragenden Akustik den Konzerten einen stimmungsvollen Rahmen verleiht.

AKTUELLE VERANSTALTUNGEN

Unsere aktuellen Veranstaltungen finden Sie stets aktuell auf unserer Homepage:
www.ski.moelltal.at

PIII

FREERIDEMAP

INSIDERWISSEN ZUM EINSTECKEN

Die Freeride Map zeigt auf, wo die besten Abfahrten und die heißesten Freeride Spots sind und wie man dorthin gelangt. Die einzigartige Karte für Freerider macht das Wissen der Locals verfügbar – als **Map** auf Papier oder in einer **App**. Alle verfügbaren Offpiste-Runs und Couloirs sind in so genannten Freeride-Korridoren in drei Schwierigkeitsgraden farblich gekennzeichnet. Die Karte im praktischen Maßstab 1:25 000 zeigt alle für die Routenplanung und Umsetzung im Gelände notwendigen Informationen.



FREERIDING IN GROSSER NATUR

Rund um Kärntens höchstes Skivergnügen, dem angesagten Freeride-Treff Ankogel und Kärntens einzigem Gletscherskigebiet, dem Mölltaler Gletscher, breitet sich eine der angesagtesten Freeridearenen der Ostalpen aus:

- **Naturschnee und Schneesicherheit**
aufgrund der Höhenlage
- **Häufiger Neuschnee**
durch die begünstigte Lage am Alpenhauptkamm
- **Unzählige Tiefschneehänge**
wegen der geringeren Erschließung

...und viel freier Skiraum in großer Natur abseits der bestens präparierten Pisten!

GUIDES FÜR FREERIDE UND SKITOUREN AM ANKOGEL:

www.freeride-hohetauern.com

www.tauernpowder.at

www.appartementhaus-mentil.info

DIE FREERIDE MAP FÜR DIE HOHEN TAUERN...

...ist erhältlich an allen Kassen der Bergbahnen und in den Tourismusbüros.

Informationen über Freeride und Skitouren auf: www.mountaininfo.eu

WICHTIGES von A bis Z

WICHTIGE TELEFONNUMMERN

Euronotruf	112
Feuerwehr	122
Polizei	133
Rettung	144
Ärztendienst	141
Bergrettung	140
Pannenhilfe	120
ÖBB-FahrplanAuskunft	05/1717
Auskunft	118899
Vergiftungsnotruf	+43 1 406 43 43

TOURISMUSINFORMATION

Hohe Tauern – die Nationalpark-Region in Kärnten +43 4824/2700

- Mallnitz +43 4824/2700-40
- Obervellach +43 4824/2700-30
- Reißeck +43 4824/2700-30
- Stall +43 4823/81 00
- Flattach +43 4785/615
- Mühlendorf +43 4769/2285
- Lurnfeld +43 4769/2211

NATIONALPARK-INFOSTELLEN

Nationalparkzentrum Mallnitz	+43 4784/701
Info- und Buchungszentrum Obervellach	+43 4824/2700-30

ÄRZTE, APOTHEKEN

MALLNITZ

Dr. Pamina Pfliegerl	+43 4784/226
Dr. Christian Schroth	+43 4784/21321

Tierphysiotherapie:

Karin B. Striednig	+43 650/4477 545
--------------------	------------------

OBERVELLACH

Adler-Apotheke	+43 4782/2244-0
Dr. Wolfgang Egger	+43 4782/2940
Dr. Peter Huber	+43 4782/2238
Dr. Rainer Schroth	+43 4782/2555

Zahnarzt:

DDr. Josef Thurner	+43 4782/2626-0
--------------------	-----------------

REISSECK

Dr. Werner Nagele/Apotheke	+43 4783/21100
----------------------------	----------------

Zahnarzt:

Dr. Luckmann	+43 4783/30222
--------------	----------------

STALL

Dr. Bernhard Kleinsasser	+43 4823/8290
--------------------------	---------------

MÜHLENDORF

Dr. Monika Pickl	+43 4769/2610
------------------	---------------

LURNFELD

Apotheke Teurnia	+43 4769/2234
Dr. Gerald Gatterer	+43 4769/33011
Dr. Hartmut Pfliegerl	+43 4769/2292

Zahnarzt:

Dr. Hans Kramer	+43 4769/33017
-----------------	----------------

Tierärzte:

Mag. Karl Wuggenig	+43 4769/3783
--------------------	---------------

KRANKENHÄUSER

BEZIRKSKRANKENHAUS

LIENZ/OSTTIROL	+43 4852/606
----------------	--------------

BEZIRKSKRANKENHAUS

SPITTAL/DRAU	+43 4762/622
--------------	--------------

AUTO-REPARATURWERKSTÄTTEN & ABSCHLEPPDIENST

OBERVELLACH

Autohaus Staber	+43 4782/2591
Autohaus Wulz	+43 4782/2023-0
Autohaus Pacher	+43 4782/2649
KFZ-Technik Steiner	+43 4782/32110

REISSECK

Autohaus Huber	+43 4783/2188
----------------	---------------

STALL

KFZ-Werkstatt Thorer	+43 676/4263 033 od. +43 4823/302
----------------------	--------------------------------------

LURNFELD

KFZ Pacher	+43 4769/2363
Unser Lagerhaus	+43 4769/33163

BANKEN

MALLNITZ

Raiffeisenbank +43 4784/248

OBERVELLACH

Kärntner Sparkasse +43 50100/308 26
Raiffeisenbank +43 4782/2603

REISSECK

Raiffeisenbank/Penk +43 4783/2255
Raiffeisenbank
Bankstelle Kolbnitz +43 4769/2312-50

STALL

Raiffeisenbank +43 4823/303

FLATTACH

Raiffeisenbank +43 4785/315
Kärntner Sparkasse +43 5010/031 560

LURNFELD

Raiffeisenbank +43 4769/2312

FOTOSTUDIO

FLATTACH

Foto Brandner +43 4276/4605

KEGELN/STOCKSPORT:

MÜHLDDORF

Kegelbahn Peharz +43 4769/2414

POSTÄMTER

MALLNITZ

Postpartner
Trafik Schmölzer +43 4784/713

OBERVELLACH

Postpartner
Skribo Huber +43 4782/2027-0

REISSECK

Sparmarkt Reisseck +43 4783/31210

STALL

Postshop Stall +43 676/7903 260
od. 577/6779832

FLATTACH

Postpartner
Kanzlei Dullnig +43 4785/93010

MÜHLDDORF

Postpartner
Burghauser +43 4769/2294

LURNFELD

Postfiliale +43 577/6779831

SPORTARTIKEL, SPORTARTIKELVERLEIH

MALLNITZ

Wolligger Sports +43 4784/322
Sport 2000 Prenn +43 4784/8110

FLATTACH

Intersport Rent Shop +43 664/2252 860
Sporthaus Zraunig +43 4785/20734
od. +43 664/4551 848

SKISCHULEN

MALLNITZ/ANKOGEL

Skischule Mallnitz +43 4784/322-0
Ski- & Snowboard-
schule Ankogel +43 4784/8110

FLATTACH/MÖLLTALER GLETSCHER

Ski- & Board Academy
Mölltaler Gletscher +43 664/2252860

TANKSTELLEN

OBERVELLACH

Tankstelle Wulz +43 4782/3110
Unser Lagerhaus +43 4782/22 71-76

REISSECK

ENI-Tankstelle +43 4783/31399

LURNFELD

BP-Tankstelle +43 4769/2458
Unser Lagerhaus +43 4769/33 163

TAXI

MALLNITZ

Autoreisebüro-
Busreisen Taxi Heller +43 664/1301 323
HPV Verkehrsbe- +43 664/1837 945
triebe od. +43 664/1278 579

OBERVELLACH

Taxi Angermann +43 664/3376 908

REISSECK

HPV Verkehrsbe- +43 664/1837 945
triebe od. +43 664/1278 579

STALL

Taxi und Auto-
vermietung Thorer +43 676/4263 033
od.+43 4823/302

FLATTACH

RG Reisen +43 4785/20770

MÜHLDDORF

Andrea Gruber +43 664/1144 737

LURNFELD

Taxi Krammer +43 676/4005 555

WICHTIGES von A bis Z

WELLNESS, KOSMETIK, FRISEUR

MALLNITZ

Heilmassage

Melanie Krainer +43 676/9406 296

Pysiotherapie & Heilmassage

Bründler +43 4784/255-20

Wohlfühlstudio Elfi,

Gesichts- und

Körperbehandlungen +43 676/9402 298

Kosmetik, Fusspflege, Massage

Marilen Glantschnig +43 664/3437 489

Friseur Franziska

Zraunig +43 676/5970 163

OBERVELLACH

Erlebnisbad & Sauna +43 4782/2115

Massage

“Die Schrothkur” +43 4782/2043

Massagefachinstitut

Ratz +43 650/5489 074

Massageinstitut

Barbara Gussnig +43 664/2124 544

Massagefachinstitut

Eveline Klammer +43 664/1642 816

Kosmetik Institut

Bianca +43 4782/204325

Kosmetiksalon Monika +43 4782/2477

Friseur Semmelrath +43 4782/2239

Frisörsalon Astrid +43 4782/2284

Salon Regina-Creative

Haarschneiderei +43 4782/2181

Fusspflege Stadlober +43 650/4257 728

Heidi's Nagelstudio +43 664/4267 362

REISSECK

KMHaar +43 4783/2320

FLATTACH

Hotel Flattacher Hof +43 4785/8100

Sporthotel Mölltal +43 4785/8101

Kometerhof +43 4785/246

Channoine Cosmetic

Dollnig Corina +43 676/7083 551

Zeitlos/Wohlfühlen von Kopf bis Fuss

Daniela Amlacher +43 676/3133 632

Salon Hair & Beauty +43 4785/26455

MÜHLDORF

KMHaar +43 4769/2703

LURNFELD

Heilmasseur Othmar

Wallensteiner +43 664/4519320

Heilmasseurin

Jutta Kade +43 650/4348 494

Sonnenstudio ACP +43 664/3201 000

Coiffeur Stuppig +43 4769/2229

Salon Creativ +43 4769/2351

Friseur & Nagelstudio

Manuela Zlanabitnig +43 650 2101/267



GASTRONOMIE

BERGGENUSS IN DER NATIONALPARK-REGION

Alpen-Adria Küche, das 0-km-Menü bei den HochGenuss-Wirten, gutbürgerliche Küche oder eine herzhafte Jause ... Das kulinarische Angebot im Mölltal lässt keine Wünsche offen - von der Hausenküche bis zum kleinen Imbiss zwischendurch. À la carte empfehlen wir Ihnen in jedem Fall eine Tischreservierung.

RESTAURANTS & GASTHÖFE

MALLNITZ:

**Ferienhotel Alber
mit Restaurant Almstube**
+43 4784/525

**Gasthof Restaurant
Eggerhof**
+43 4784/214

Gasthof Alpenrose
+43 4784/389

Sportcafé
+43 4784/265

Gasthof Gutenbrunn
+43 4784/20470

**Restaurant
im Hotel Alpengarten**
+43 4784/8100

Badwirtin Helene
+43 676/7582 546

OBERVELLACH:

Hotel Bodner
+43 650/9722 123
oder +43 650/5759 959

Restaurant Almstüberl
+43 4782/2290

Pizzeria Oregano
+43 4782/29802

**Sonja's süßes Bistro im Erleb-
nisbad** +43 4782/20762

Almgasthof Himmelbauer
+43 4782/2038

Hotel Pacher
+43 4782/2259

**Gasthof „Zur Burg Falken-
stein“** +43 4782/2670

Launsberghütte
+43 680/5555 384

Cafe-Restaurant Tennisstüberl
+43 4782/3124

REISSECK:

Herkuleshof am Danielsberg
+43 4783/2288

Restaurant „Das Bad-Stüberl“
+43 4783/2842
oder +43 664/5037 799



MOUNTAIN PLEASURE IN THE NATIONAL PARK REGION

Alp-Adriatic cuisine, the 0-km-menu from the HighPleasure hosts, traditional cuisine or a hearty snack ... the culinary offerings in the Moelltal Valley leave no wish unfulfilled -from award-winning chefs to a snack in between. For à la carte dining, we recommend that you always reserve a table.

GASTRONOMIE

Gasthof Kirchenwirt
+43 660/6665 550

Gasthaus Penker Wirt
+43 4783/2241

**Gasthof Ebner
Almrausch**
+43 4783/2304

Gasthof Alpenheim
+43 4783/2990

Gasthaus Salentinig
+43 4783/2227

Gasthaus Schwarzenbacher
+43 4783/31315

Gasthaus-Pizzeria Steiner
+43 4783/2960

STALL:

Seehäusl Gössnitz
+43 4785/20767

Gasthof Reichhold
+43 4823/221

Gasthof Dorfschenke
+43 4823/8102

Gasthof Postwirt
+43 4823/230

Gasthof „Zur Brücke“
+43 4823/234

Gasthof Suntinger

+43 4823/307

FLATTACH:

Hotel Flattacherhof****
+43 4785/8100

Alpenhotel Badmeister***
+43 4785/8105
À la carte auf Anfrage möglich

Restaurant Gletschermühle
+43 4785/421

Hotel Fraganter Wirt***
+43 4785/239

Pizzeria-Ristorante Mamma Mia
+43 4785/26425

MÜHLDORF:

Gasthof Hotel Winkler
+43 4769/2424

Gasthof „Zum Richter“
+43 4769/33400
oder +43 676/3583 020

Gasthof-Pension Dürnle
+43 4769/2404

Gasthaus Kling
+43 4769/2244

LURNFELD:

Café Restaurant Rheingold
+43 4769/2338

Gasthof Scherzer
+43 4769/2212

Gasthof Erzherzog Eugen
+43 4769/2278

Gasthof Bogner
+43 4769/33059

Gasthof Hohenburg
+43 4769/3035

Gasthof Rainer
+43 4769/2213

CAFÈS, BARS & IMBISSE

MALLNITZ:
Café Donath
+43 699/1907 6044

Burlis Bar
+43 650/97 45 951

Treff
+43 676/6125 177

Moni's
+43 676/6630 734

Wolligger Sports Café
+43 4784/322

OBERVELLACH:

Café Oberstbergmeisteramt
+43 4782/32142

Cafe-Konditorei Lagler
+43 4782/2221

Bistro AQUI
+43 4782/2343

Cafe-Tankstelle Lagerhaus
+43 4782/2271-76

REISSECK:

Café ENI-Tankstelle Napplach
+43 4783/31399

Café Piccolo
+43 664/380 5715

Pub „Zum Nachbar“
+43 650/5916 748

Skihütte ReiBeck
+43 664/3362 089

STALL:

Seehäusl Gössnitz
+43 4785/20767

FLATTACH:

Café ICE
+43 650/2638 834

Hütt'n Wirt

+43 664/1422 725

Serky's Bar & Food

+43 664/2088 395

Café Greissler

+43 664/3855888

MÜHLDORF:

Friedl's Fisch- und Radlertreff und Friedl's Hüttentreff

+43 676/5666 530

LURNFELD:

Café Central

+43 4769/2221

Café Mölltalblick

+43 4769/33091

Waldschenke

+43 4769/3412

Bierstüberl

+43 699/1816 5337

APRÈS SKI & NIGHTLIFE

MALLNITZ:

Schi-Circus -

Après Ski Bar

+43 4784/322

Disco Ankogel

+43 650/97 45 951

OBERVELLACH:

Café-Pub Treffpunkt

+43 664/4561 255

Hubi's Laterne

+43 4782/2526

REISSECK:

Skihütte Reißbeck

(ganzjährig)

+43 664/3362 089

FLATTACH:

Europabar Mittelstation

+43 664/920 94 50

Hütt'n Wirt

+43 664/1422 725

Cafe ICE

+43 650/2638 834

MÜHLDORF:

Joschi's Bar - Peharz

+43 4769/2414

GROSSKIRCHHEIM:

Postkastl

+43 4825/26736

WINKLERN:

Café Mocca & More

+43 650/5455 758

Turmcafé

+43 676/4704 301

Hexenkessel

+43 664/5078 069



BERGSOMMER

WILDE SCHÖNHEIT ZWISCHEN GROSS-GLOCKNER UND DEN KÄRNTNER BADESEEN

Das wird ein Bergsommer: Das alles und viel mehr können Sie im Nationalpark Hohe Tauern und seinen umliegenden Bergen und Tälern erleben:

NATIONALPARK KÄRNTEN CARD

Sie ist die wohl beste Gäste-Card der Alpen, denn in ihr verbirgt sich das gesamte Leistungspaket der klassischen Kärnten Card.

Und das Beste:

Die Card gibt es inklusive für die Dauer Ihres Aufenthaltes bei mehr als 100 Card-Betrieben.



Hohe Tauern -

die Nationalpark-Region in Kärnten

Hof 4 | A-9844 Heiligenblut am Großglockner

+43 4824/2700, info@np-kaerntencard.at

www.np-kaerntencard.at

INFOS

ALPE-ADRIA-TRAIL

Vom Gletscher zum Meer: Dieser faszinierenden Sehnsucht erliegen immer mehr Wanderer am Alpe-Adria-Trail, der 2016 vom weltgrößten Reisemagazin „National Geographic Traveller“ zu den 10 besten neuen Weitwanderwegen der Welt gewählt wurde. Auch ein Grund dafür: Der „Angel Service“ des Alpe-Adria-Trail Buchungszentrum! Mit individuelle, flexible Trail Packages, samt qualitätsgeprüften Partnerbetrieben, Gepäcksservice, Shuttle-Dienste und umfangreichem Trail-Service-Paket.



TOLLE PACKAGES FÜR FRÜHLING-SOMMER-HERBST:

„Alpe-Adria-Trail Nationalpark-Paket“
9 Übernachtungen mit HP ab € 868,00

Alpe-Adria-Trail Buchungszentrum Kärnten
+43 4824/2700-30

info@alpe-adria-trail.com, www.alpe-adria-trail.com

INFOS

MAGISCHE MOMENTE

Den Wanderurlaub bereichern können Sie mit den „Magischen Momenten“. Top-Exkursionen mit Bergführern, Nationalpark-Rangern und Bergwanderführern bringen Sie in die faszinierende Welt des Nationalparks Hohe Tauern. Mit den „Magischen Momenten“ wird aus ihrem Sommerurlaub ein unvergessliches Erlebnis.



DRAU-RADWEG

Er ist der Klassiker unter den Etappen-Radstrecken: Der Drauradweg entlang des längsten Wildflusses der Ostalpen, der Oberen Drau! Und am besten aufgehoben sind Sie auf dieser grandiosen Radtour bei den Spezialisten für das Etappenradfahren, den Drauradwegwirten! Neu und ebenfalls ganz stark im Trend: Der Alpe-Adria-Radweg von Salzburg nach Grado!

INFOS ZU ALLEN PACKAGES UND AKTIONEN:

Hohe Tauern – die Nationalpark-Region in Kärnten
 Hof 4 | A-9844 Heiligenblut am Großglockner
 +43 4824/2700, tourismus@nationalpark-hohetauern.at
www.nationalpark-hohetauern.at
www.drauradweg.com
www.alpe-adria-radweg.com

SUMMER: WILD BEAUTY BETWEEN THE GROSSGLOCKNER AND THE CARINTHIAN LAKES

The next summer will be a mountain summer: you can experience all this and much more in the Hohe Tauern National Park and its surrounding mountains and valleys:

NATIONAL PARK KÄRNTEN CARD

This is probably the best guest card of the Alps. The card includes the whole package of the classic Kärnten Card..

ALPE-ADRIA-TRAIL

From the glacier to the sea along the Alpe-Adria Trail – voted among the top ten long-distance hiking trails on the planet by the National Geographic Traveller, the world’s leading travel magazine. The Alpe-Adria-Trail Booking Centre organizes your hiking dream. Certified accommodation, Alps-Adriatic cuisine, luggage transport and mobility service (hiking without luggage)..

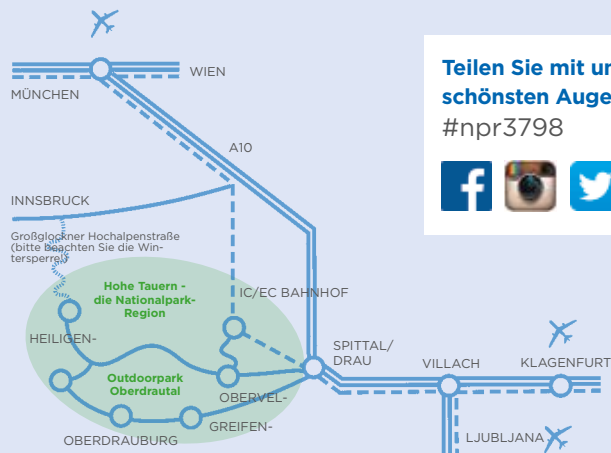
MAGIC MOMENTS

You can enrich your walking holiday with „Magic Moments“. Top excursions with mountain guides, national park rangers and mountain hiking guides bring you into the fascinating world of the Hohe Tauern National Park. Your summer holiday is transformed into an unforgettable experience with „Magic Moments“.

HOHE TAUERN – die Nationalpark-Region in Kärnten Tourismus GmbH

Hof 4, 9844 Heiligenblut
am Großglockner, Austria
Tel.: +43 4824/2700 | Fax: DW -4
info@moelltal.at

ski.moelltal.at



Teilen Sie mit uns Ihre
schönsten Augenblicke:
#npr3798



UNSERE ANREISE-TIPPS:

1. Mit der Bahn

Unser Tipp für Gäste, die aus Deutschland anreisen: Mit dem RIT-Ticket der Deutschen Bahn sparen Sie schon bis zu 50% bei der Anreise. Bestellen Sie das Ticket direkt bei Ihrem Vermieter.

Ab den IC/EC Bahnhöfen Mallnitz/Oberveellach und Spittal/Millstätter See bringt Sie unser Bahnhof-Shuttle direkt in die gebuchte Unterkunft.

**BAHNHOFSSHUTTLE EINFACH BEI DER BUCHUNG BEIM
VERMIETER BESTELLEN!**

2. Mit dem Flugzeug

Am besten mit unserem Kooperationspartner Germanwings zum Flughafen Klagenfurt-Wörthersee oder auch Flughafen Salzburg. Ab dem Flughafen mit Shuttle direkt in die gebuchte Unterkunft.

**Bestellung unter:
+43 4785 20770 oder per Email an info@rg-reisen.at**

3. Mit dem Auto

Alle relevanten Anreiseinformationen mit dem Auto entnehmen Sie unserer Webseite:

www.nationalpark-hohetauern.at/anreise

TIPP: Autoschleuse Tauernbahn: www.autoschleuse.oebb.at

Wir sind stolzer Partner von:



Dieses Projekt wird vom Klima- und Energiefonds im Rahmen des klima:aktiv mobil Förderungsprogrammes als Beitrag zum Umwelt- und Klimaschutz im Verkehr gefördert.

Programmänderungen, sowie Satz- und Druckfehler sind vorbehalten. Stand: November 2015

IMPRESSUM:

Medieninhaber & Herausgeber: Hohe Tauern – die Nationalpark-Region in Kärnten Tourismus GmbH
Redaktion und für den Inhalt verantwortlich: U. Penker / B. Lackner / A. Zraunig / D. Gigacher
Fotos: K. Dapra, F. Gerdl, M. Glantschnig, D. Zupanc, E. Scheidweiler, E. Hohenwarter, Hotel Post, Wollinger Sports, The Rock Mühlendorf, Gemeinde Mallnitz, Hotel Glocknerhof, U. Toelle, Gute Quelle, NPHT/Popp, Mölltaler Gletscherbahnen, Alpstein, shutterstock